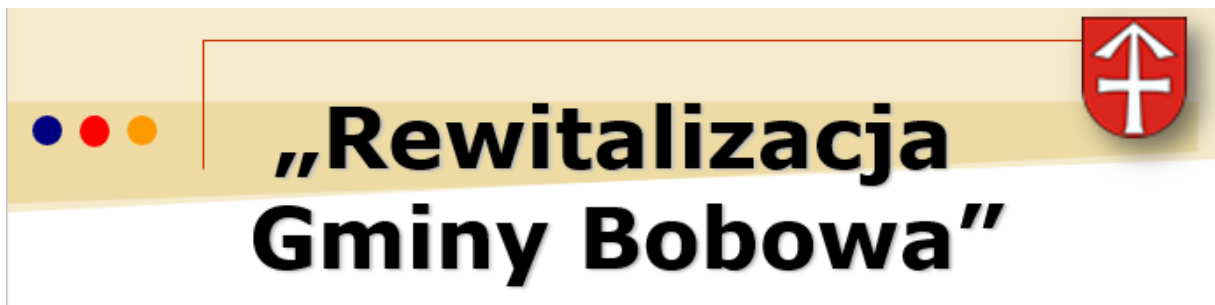


RAPORT

z konsultacji społecznych w sprawie:

wyznaczenia obszarów zdegradowanych
i obszarów do rewitalizacji
na terenie Gminy Bobowa



BOBOWA , grudzień 2016

Spis treści

RAPORT.....	1
z konsultacji społecznych w sprawie:	1
1. WPROWADZENIE.....	3
1.1. Przedmiot konsultacji	4
1.2. Podstawa prawna	4
1.3. Podmioty uprawnione do uczestnictwa w konsultacjach.....	4
1.4. Termin konsultacji	5
1.5. Forma i tryb konsultacji.....	5
1.6. Forma i tryb konsultacji.....	5
2. PRZEBIEG KONSULTACJI.....	8
2.1. Spotkania rewitalizacyjne warsztatowe	9
2.2. Uwagi ustne.....	9
2.3 Ankiety.....	9
2.3.1. Wyniki badań sondażowych ankietowych	10
2.4. Uwagi zgłaszane na etapie konsultacji społecznych w formie pisemnej.....	17
2.4. Podsumowanie	18

1. WPROWADZENIE

Zaangażowanie społeczne odgrywa istotną rolę w tworzeniu i wdrażaniu programów rewitalizacji w gminie.

Konsultacje społeczne to proces, w którym przedstawiciele władz przedstawiają obywatelom swoje plany dotyczące np. aktów prawnych, inwestycji lub innych przedsięwzięć, które będą miały wpływ na życie codzienne i pracę obywateli. Pozwalają na uzyskanie opinii, stanowisk, propozycji, itp. od instytucji i osób, których dotkną, w sposób bezpośredni lub pośredni skutki proponowanych przez administrację działań. Przeprowadzone konsultacje społeczne w znacznym stopniu zmniejszą ryzyko, że stworzony dokument nie będzie uwzględniał oczekiwań poszczególnych grup, do których jest adresowany. Podczas trwania konsultacji społecznych interesariusze, przede wszystkim mieszkańcy, ale także przedsiębiorcy, organizacje pozarządowe i inne zainteresowane strony miały możliwość zapoznania się z treścią konsultowanych dokumentów. Konsultacje nie ograniczą się jednak tylko do przedstawienia dokumentu, ale także do wysłuchania opinii i sugestii na jego temat, modyfikowania i informowania o ostatecznej decyzji.

Przedmiotem prowadzonych konsultacji społecznych było wyznaczenie obszarów zdegradowanych oraz obszarów rewitalizacji do Gminnego Programu Rewitalizacji

Obszar zdegradowany - obszar, na którym zidentyfikowano stan kryzysowy. Dotyczy to najczęściej obszarów miejskich, ale także wiejskich. Obszar zdegradowany może być podzielony na podobszary, w tym podobszary nieposiadające ze sobą wspólnych granic pod warunkiem stwierdzenia sytuacji kryzysowej na każdym z podobszarów¹.

Obszar rewitalizacji - obszar obejmujący całość lub część obszaru zdegradowanego, cechującego się szczególną koncentracją negatywnych zjawisk, o których mowa w pkt 2, na którym, z uwagi na istotne znaczenie dla rozwoju lokalnego, zamierza się prowadzić rewitalizację. Obszar rewitalizacji może być podzielony na podobszary, w tym podobszary nieposiadające ze sobą wspólnych granic, lecz nie może obejmować terenów większych niż 20% powierzchni gminy oraz zamieszkałych przez więcej niż 30% mieszkańców gminy. W skład obszaru rewitalizacji mogą wejść obszary występowania problemów przestrzennych, takich jak tereny przemysłowe (w tym portowe i wydobywcze), powojenne lub pokolejowe, wyłącznie w przypadku, gdy

¹ Wytyczne w zakresie rewitalizacji w programach operacyjnych na lata 2014 – 2020, MliR, Warszawa 3 lipca 2015 r.

przewidziane dla nich działania są ściśle powiązane z celami rewitalizacji dla danego obszaru rewitalizacji.²

1.1. Przedmiot konsultacji

Przedmiotem Raportu jest dostarczenie kompleksowej informacji z przebiegu konsultacji społecznych uchwały w sprawie wyznaczenia obszaru zdegradowanego i obszaru rewitalizacji na terenie Gminy Bobowa oraz zaprezentowanie uwag, które wpłynęły od mieszkańców.

Obszary te są podstawą opracowywania Gminnego Programu Rewitalizacji, który stanowić będzie główne narzędzie prowadzenia rewitalizacji, zapewniające kompleksowość oraz działania w ścisłej współpracy ze społecznością lokalną. Konsultowane zmiany w przedmiotowej uchwale dotyczą powiększenia obszaru rewitalizacji.

1.2. Podstawa prawna

Konsultacje społeczne przeprowadzono na podstawie art. 11 ust. 3 w związku z art. 6 ustawy z dnia 9 października 2015 r., o rewitalizacji (Dz.U. z 2015 r. poz. 1777) oraz art. 30 ust. 2 pkt. 1a ustawy z dnia 8 marca 1990 r. o samorządzie gminnym (Dz.U. z 2015 r. poz. 1515 - j.t ze zm.) oraz Wytycznych w zakresie rewitalizacji w programach operacyjnych na lata 2014-2020 opracowanymi przez Ministra Infrastruktury i Rozwoju (MIiR/H 2014-2020/20(01)/07/2015) w lipcu 2015 roku.

1.3. Podmioty uprawnione do uczestnictwa w konsultacjach

Do udziału w konsultacjach zgodnie z Ustawą z dnia 9 października 2015r. o rewitalizacji uprawnieni są:

- mieszkańcy Gminy,
- mieszkańcy obszaru rewitalizacji oraz właściciele, użytkownicy wieczystych nieruchomości i podmioty zarządzające nieruchomościami znajdującymi się na tym obszarze;
- podmioty prowadzące lub zamierzające prowadzić na obszarze Gminy działalność gospodarczą;
- podmioty prowadzące lub zamierzające prowadzić na obszarze Gminy działalność społeczną, w tym organizacje pozarządowe i grupy nieformalne;
- jednostki samorządu terytorialnego i ich jednostki organizacyjne;
- organy władzy publicznej;

² *ib.*

- inne podmioty realizujące na obszarze rewitalizacji uprawnienia Skarbu Państwa.

1.4. Termin konsultacji.

Konsultacje społeczne wyznaczonych obszarów zdegradowanych i obszaru rewitalizacji przeprowadzono w okresie od **14.11.2016 r. do 14.12.2016 r.**

1.5. Forma i tryb konsultacji

1) Zbieranie uwag w postaci elektronicznej oraz papierowej w terminie od 14.11.2016 r. do 14.12.2016 r. z wykorzystaniem formularza konsultacyjnego udostępnionego na stronie internetowej Biuletynu Informacji Publicznej Gminy Bobowa (www.bobowa.pl/BIP/), na stronie internetowej poświęconej procesowi rewitalizacji w Gminie Bobowa pod adresem internetowym <http://rewitalizacja.bobowa.pl/> oraz w Urzędzie Miejskim w Bobowej ul. Rynek 21 38-350 Bobowa (pok. nr 18) w dniach i godzinach pracy urzędu.

Wypełnione formularze można było dostarczyć drogą elektroniczną na adres: fundusze@bobowa.pl , osobiście lub drogą korespondencyjną na adres: Urząd Miejski w Bobowej ul. Rynek 21, 38-350 Bobowa od 14.11.2016r.do 14.12.2016r.

2) Badania ankietowego z wykorzystaniem kwestionariusza ankiety w terminie od 14.11.2016 r. do 14.12.2016 r. Ankieta dostępna była na stronie internetowej Biuletynu Informacji Publicznej Gminy Bobowa (www.bobowa.pl/BIP/), na stronie internetowej poświęconej procesowi rewitalizacji w Gminie Bobowa pod adresem internetowym <http://rewitalizacja.bobowa.pl/> oraz w Urzędzie Miejskim w Bobowej ul. Rynek 21 38-350 Bobowa (pok. nr 18) w dniach i godzinach pracy urzędu.

Wypełnione ankiety można było dostarczyć drogą elektroniczną na adres: fundusze@bobowa.pl , osobiście lub drogą korespondencyjną na adres: Urząd Miejski w Bobowej ul. Rynek 21, 38-350 Bobowa od 14.11.2016r.do 14.12.2016r.

3) Spotkań konsultacyjnych z interesariuszami procesu rewitalizacji, które połączone były z warsztatami i debatą podczas której zbierano uwagi w formie ustnej.

1.6. Forma i tryb konsultacji

Informacje o konsultacjach projektu uchwały w sprawie wyznaczenia obszaru zdegradowanego i obszaru rewitalizacji na terenie gminy Bobowa zamieszczono:

- w Biuletynie Informacji Publicznej gminy Bobowa (<http://www.bobowa.pl/BIP/index.php?id=167>)

Rysunek 1. Fragment BIP gminy Bobowa z informacją o konsultacjach społecznych obszary zdegradowane i do rewitalizacji

Źródło: Biuletyn Informacji Publicznej Urzędu Gminy Bobowa

The screenshot shows the website of Gmina Bobowa. At the top left is the Gmina Bobowa logo, a red shield with a white cross and an arrow pointing upwards. To its right is the text "GMINA BOBOWA". At the top right is the logo for "bip biuletyn informacji publicznej", which consists of a red speech bubble containing the letters "bip" in white, followed by the text "biuletyn informacji publicznej".

On the left side, there is a vertical navigation menu with the following items: Strona główna, Burmistrz, Rada Miejska, Urząd Miejski, Prawo, Budżet i Finanse, Ochrona środowiska, Ochrona zabytków, Zamówienia publiczne, Oświadczenia majątkowe, **Obwieszczenia, decyzje, oferty**, Nabór na stanowiska urzędnicze, Jednostki organizacyjne, Jednostki pomocnicze, Druki i formularze, Jak załatwić sprawę?, Rejestr zawartych umów, Elektroniczna skrzynka podawcza, Aktualności, Mapa strony, and Redakcja BIP.

The main content area is titled "Obwieszczenia, decyzje, oferty". Below the title is a link: "<< Powrót do listy". The main heading of the notice is "Ogłoszenie o przeprowadzeniu konsultacji społecznych dotyczących wyznaczenia obszarów zdegradowanych i obszarów rewitalizacji Gminy Bobowa". Below this is the publication date: "Data publikacji: 2016-11-04 15:29:57".

The notice text reads: "Burmistrz Bobowej ogłasza przeprowadzenie konsultacji społecznych dotyczących wyznaczenia obszarów zdegradowanych i obszarów rewitalizacji Gminy Bobowa. Konsultacje społeczne, których celem jest wyznaczenia obszarów zdegradowanych i obszarów rewitalizacji Gminy Bobowa przy udziale interesariuszy procesu rewitalizacji prowadzone będą w terminie od 14.11.2016 r. do 14.12.2016 r. w następującej formie:"

1. Zbieranie uwag w postaci elektronicznej oraz papierowej w terminie od 14.11.2016 r. do 14.12.2016 r. z wykorzystaniem formularza konsultacyjnego udostępnionego na stronie internetowej Biuletynu Informacji Publicznej Gminy Bobowa (bobowa.pl/BIP/), na stronie internetowej poświęconej procesowi rewitalizacji w Gminie Bobowa pod adresem internetowym <http://rewitalizacja.bobowa.pl/> oraz w Urzędzie Miejskim w Bobowej ul. Rynek 21 38-350 Bobowa (pok. nr 18) w dniach i godzinach pracy urzędu. Wypełnione formularze można dostarczyć drogą elektroniczną na adres: fundusze@bobowa.pl , osobiście lub drogą korespondencyjną na adres: Urząd Miejski w Bobowej ul. Rynek 21, 38-350 Bobowa od 14.11.2016r.do 14.12.2016r.
2. Badania ankietowego z wykorzystaniem kwestionariusza ankiety w terminie od 14.11.2016 r. do 14.12.2016 r. Ankieta dostępna będzie na stronie internetowej Biuletynu Informacji Publicznej Gminy Bobowa (bobowa.pl/BIP/), na stronie internetowej poświęconej procesowi rewitalizacji w Gminie Bobowa pod adresem internetowym <http://rewitalizacja.bobowa.pl/> oraz w Urzędzie Miejskim w Bobowej ul. Rynek 21 38-350 Bobowa (pok. nr 18) w dniach i godzinach pracy urzędu. Wypełnione ankiety można dostarczyć drogą elektroniczną na adres: fundusze@bobowa.pl, osobiście lub drogą korespondencyjną na adres: Urząd Miejski w Bobowej ul. Rynek 21, 38-350 Bobowa od 14.11.2016r.do 14.12.2016r.
3. Spotkań konsultacyjnych z interesariuszami procesu rewitalizacji, które połączone będą z warsztatami i debatą podczas której zbierane będą uwagi w formie ustnej. Spotkania odbędą się w:
4. Sali Widowiskowej w Bobowie ul. Rynek 21, 38-350 Bobowa w dniu 22.11.2016 r. o godz. 16:00 w

- na stronie internetowej gminy Bobowa; (<http://rewitalizacja.bobowa.pl/>)

- rozwieszone plakaty w miejscowościach z informacją o terminach spotkań warsztatowych

Rysunek 2. Plakat informacyjny

**BURMISTRZ BOBOWEJ ZAPRASZA NA
KONSULTACJE SPOŁECZNE**

PROJEKTU UCHWAŁ:
W SPRAWIE WYZNACZENIA OBSZARÓW ZDEGRADOWANYCH I OBSZARÓW REWITALIZACJI W GMINIE BOBOWA
W SPRAWIE OKREŚLENIA ZASAD WYZNACZANIA SKŁADU ORAZ ZASAD DZIAŁANIA KOMITETU REWITALIZACJI

KONSULTACJE TRWAJĄ OD 14.11.-14.12.2016r

DEBATA WARSZTATY

1. Czym jest proces rewitalizacji?
2. Wyznaczanie obszaru zdegradowanego oraz do rewitalizacji
3. Główne cele i działania rewitalizacji

weź udział w spotkaniu	22.11.godz.16.00	Sala Widowiskowa w Bobowej ul. Rynek 21
	6.12. godz.16.00	Dom Kultury w Wilczyskach, Wilczyska 30
	6.12.godz.18.00	Dom Kultury w Jankowej, Jankowa 252
	7.12. godz.10.00	Dom Kultury w Siedliskach, 38-324 Siedliska 298
	7.12.godz.12.00	Szkoła Podstawowa w Sędziszowej, Sędziszowa 54
	8.12.godz.14.00	Dom Ludowy w Stróżnej, Stróżna 201
	8.12.godz.16.00	Budynek Remizy OSP w Brzanie, Brzana 281

www.rewitalizacja.bobowa.pl

PROGRAM REGIONALNY
NARODOWA STRATEGIA SPÓJNOŚCI

MAŁOPOLSKA

UNIA EUROPEJSKA
EUROPEJSKI FUNDUSZ
ROZWOJU REGIONALNEGO

Materiały tj. projekt zmiany uchwały w sprawie wyznaczenia obszaru zdegradowanego i obszaru rewitalizacji na terenie Gminy Bobowa , diagnoza służąca wyznaczeniu obszaru zdegradowanego i obszaru rewitalizacji ankieta oraz formularz konsultacyjny dostępne były:

- w Biuletynie Informacji Publicznej Gminy w zakładce Konsultacje projektów -> Gminny Program Rewitalizacji,
- na stronie internetowej Gminy w zakładce Gminny Program Rewitalizacji,
- w Urzędzie Miejskim w Bobowej ul. Rynek 21 38-350 Bobowa pok. nr 4 lub pok. nr 18 w godzinach pracy urzędu.

2. PRZEBIEG KONSULTACJI

Obszary zdegradowane i obszar rewitalizacji – poza oparciem się o szczegółowe dane statystyczne, których zakres został zdefiniowany w Ustawie o rewitalizacji - były wyznaczane w procesie partycypacji społecznej opartej m.in. na badaniach jakościowych i ilościowych (ankiety i badania fokusowe) oraz warsztatach rewitalizacyjnych z mieszkańcami. Pozwoliło to na zdiagnozowanie kluczowych problemów społeczno-gospodarczych w gminie Bobowa oraz naniesienie ich skali i intensywności, w układzie jednostek urbanistycznych, na mapę całej gminy.

Konsultacje społeczne projektu uchwały w sprawie wyznaczenia obszaru zdegradowanego i obszaru rewitalizacji pozwoliły na zweryfikowanie na ile rekomendacje zgłaszane we wcześniejszych etapach przez stronę społeczną oraz przedstawiciele samorządu odpowiadają na potrzeby mieszkańców. Podczas spotkań uczestnicy zostali zapoznani z kluczowymi pojęciami dotyczącymi procesu rewitalizacji tj. rewitalizacja, stan kryzysowy, obszar zdegradowany, obszar rewitalizacji. Przedstawiono i szczególnie omówiono metodologie wyznaczania obszarów zdegradowanych, podejmowano dyskusje z uczestnikami na temat wyznaczonych obszarów. Interesariusze procesu rewitalizacji mieli możliwość wyrażania swoich opinii i sugestii Szeroki proces uspołecznienia etapu diagnostycznego zaowocował niewielką liczbą zgłaszanych uwag.

Dokumentacja fotograficzna z przebiegu warsztatów:(<http://rewitalizacja.bobowa.pl/>)

2.1. Spotkania rewitalizacyjne warsztatowe

Dodatkowo w ramach konsultacji odbył się warsztaty dotyczący omawianej tematyki. Spotkania odbyły się w:

- a) Sali Widowiskowej w Bobowej ul. Rynek 21 38-350 Bobowa w dniu 22. 11.2016 r. o godz. 16:00, w szczególności dla mieszkańców Bobowej oraz grup przedstawicielskich (Radni Rady Miejskiej w Bobowej, przedstawiciele jednostek organizacyjnych Gminy Bobowa, przedstawiciele Policji, przedstawiciele Parafii, przedstawiciele organizacji pozarządowych itp.),
- b) Domu Kultury w Wilczyskach, Wilczyńska 30 38-350 Bobowa w dniu 06.12.2016 r. o godz. 16:00 w szczególności dla mieszkańców Wilczysk,
- c) Domu Kultury w Jankowej, Jankowa 252 38-350 Bobowa w dniu 06.12.2016 r. o godz. 18:00 w szczególności dla mieszkańców Jankowej,
- d) Domu Kultury w Siedliskach, 38-324 Siedliska 298 w dniu 07.12.2016 r. o godz. 10:00 w szczególności dla mieszkańców Siedlisk,
- e) Szkole Podstawowej w Sędziszowej, Sędziszowa 54 38-350 Bobowa w dniu 07.12.2016 r. o godz. 12:00 w szczególności dla mieszkańców Sędziszowej,
- f) Domu Ludowym w Stróżnej, Stróżna 201 38-350 Bobowa w dniu 08.12.2016 r. o godz. 14:00 w szczególności dla mieszkańców Stróżnej,
- g) Budynku Remizy OSP w Brzanie, Brzana 281 38-350 Bobowa w dniu 08.12.2016 r. o godz. 16:00 w szczególności dla mieszkańców wsi Brzana.

W warsztatach wzięło udział 87 osoby, m.in. Burmistrz Gminy, pracownicy urzędu, radni, sołtysi, dyrektorzy szkół, przedsiębiorcy

2.2. Uwagi ustne

W procesie konsultacji odnotowano jedynie pytanie dot. konsekwencji podatkowych dla właścicieli nieruchomości znajdujących się na obszarach wyznaczonych do rewitalizacji. Pytający nie miał uwag do wyznaczonego obszaru.

2.3 Ankiety.

Celem badania ankietowego jest zdiagnozowanie PROBLEMÓW SPOŁECZNYCH oraz problemów im towarzyszących:

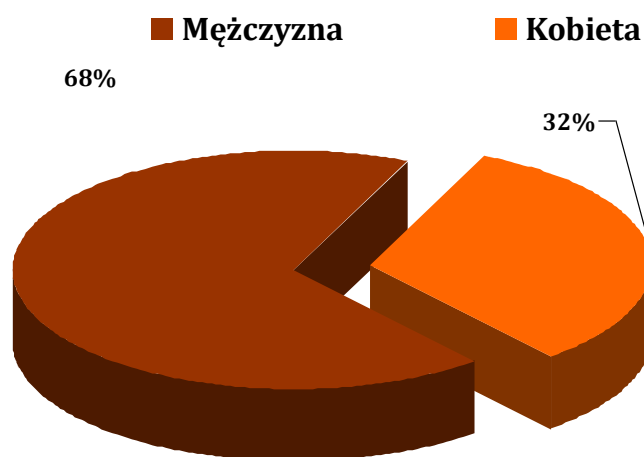
- 1.gospodarczych (np. niski stopień przedsiębiorczości),
- 2.przestrzenno-funkcjonalnych (np. niewystarczający stopień wyposażenia w infrastrukturę techniczną, drogową i społeczną – usługi),
- 3.technicznych (np. degradacja stanu technicznego obiektów budowlanych),

4.środowiskowych (np. obecność odpadów stwarzających zagrożenie dla życia, zdrowia, ludzi, bądź stanu środowiska) oraz zlokalizowanie ich w konkretnych obszarach Gminy Bobowa.

2.3.1. Wyniki badań sondażowych ankietowych

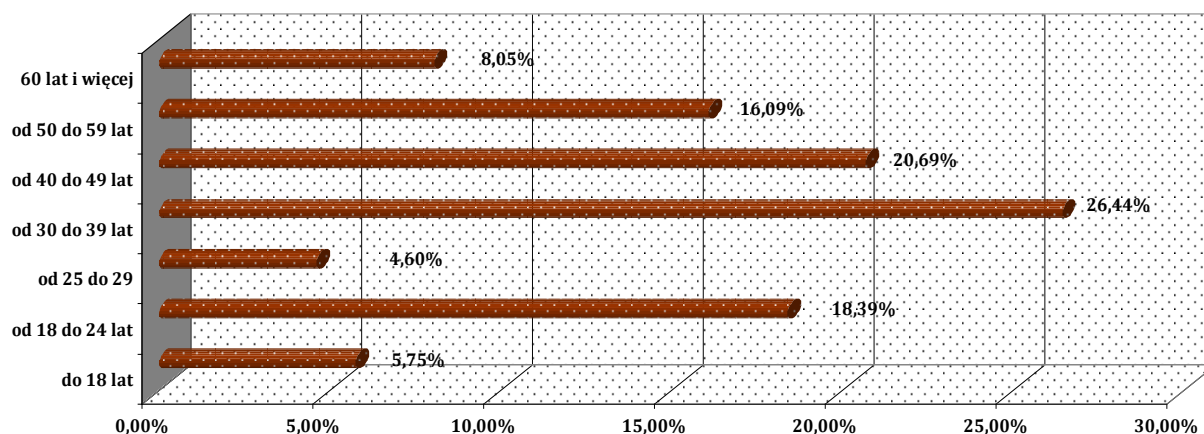
Ankiety realizowane były podczas warsztatów w trakcie konsultacji społecznych. W badaniu wzięło udział 87 osób, w tym 32% to kobiety a 68 % mężczyźni.

Rysunek 3. Struktura badanych ze względu na płeć.



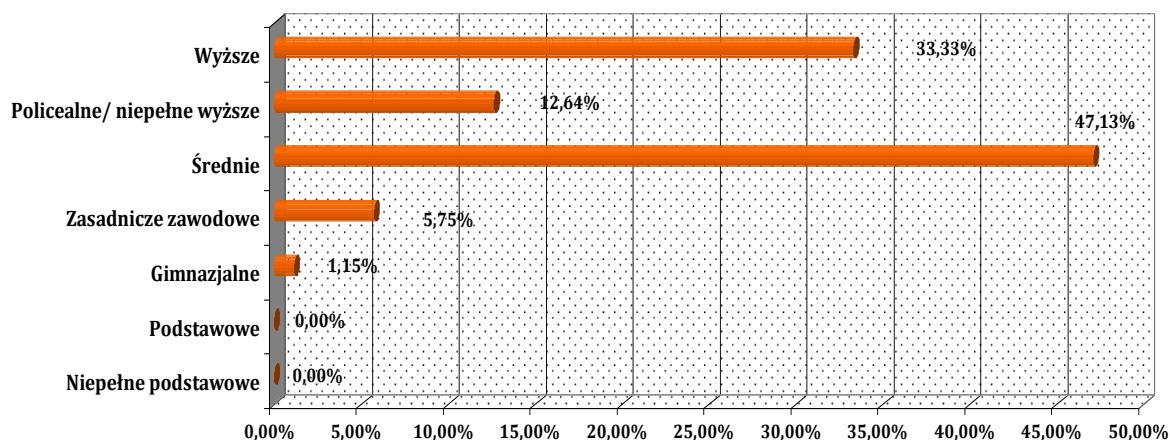
Wśród badanych najliczniejszą grupę stanowiły osoby w wieku 30-39 lat oraz 40-49 lat, najmniej liczna grupa była w przedziale wiekowym 25-29 lat oraz powyżej 60 roku. Wśród badanych osób były także osoby poniżej 18 roku życia (5,75%).

Rysunek 4. Struktura badanych ze względu na wiek.



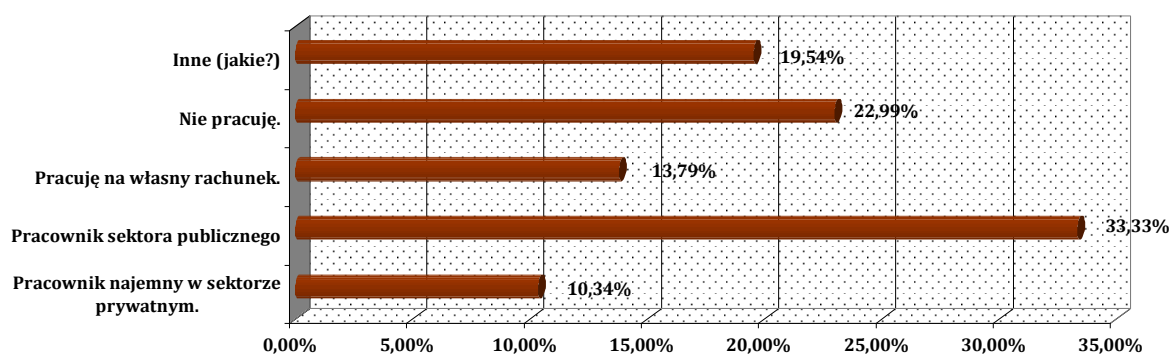
W badaniu wzięło udział 47,13% osób z wykształceniem średnim oraz 33,33% z wykształceniem wyższym. Najmłodszy respondenci byli uczniami gimnazjum.

Rysunek 5. Struktura respondentów ze względu na wykształcenie



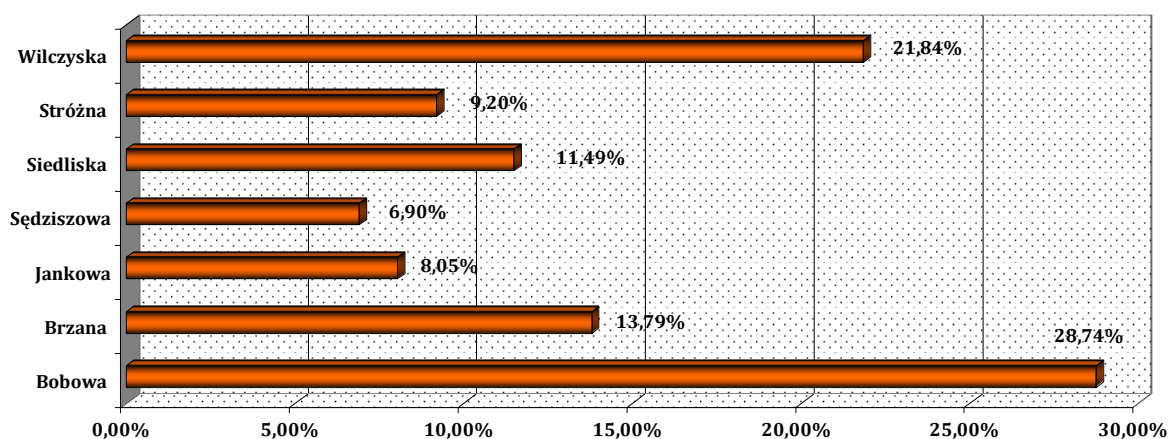
Wśród badanych największą grupę stanowiły osoby zatrudnione w sektorze publicznym 33,33% , następnie bezrobotne .Pracujący w sektorze prywatnym stanowili 10,34% .Zanczną grupę stanowili także rolnicy 19,94%.

Rysunek 6. Struktura respondentów ze względu na miejsce pracy.



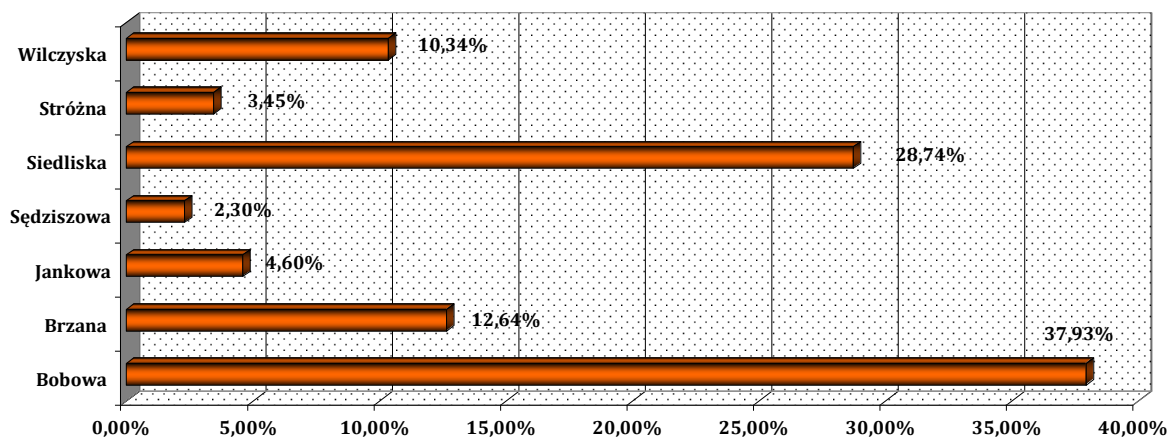
Najlicniejsza grupa respondentów pochodziła z Bobowej (28,74%) oraz Wilczysk (21,84%).

Rysunek 7. Struktura respondentów ze względu na miejsce zamieszkania



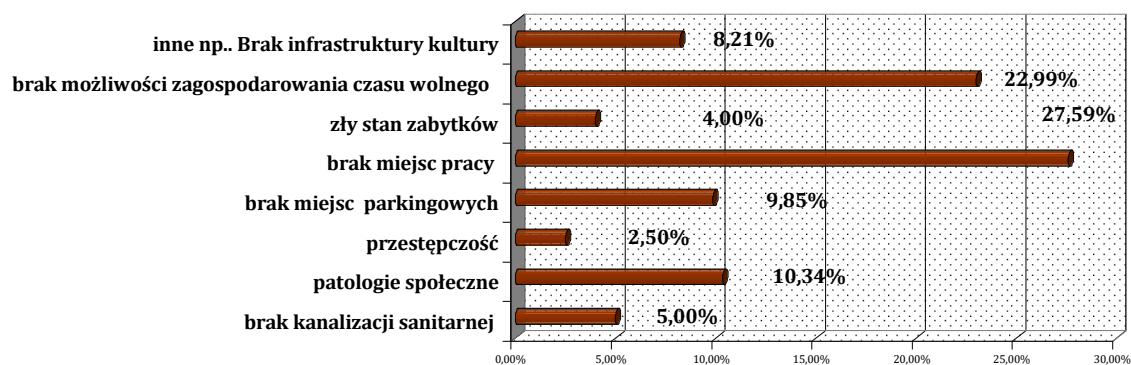
W pierwszej kolejności respondenci zostali poproszeni o wskazanie który obszar na terenie Gminy W PIERWSZEJ KOLEJNOŚCI powinien być poddany procesowi rewitalizacji. Ankietowani najczęściej wymieniali sołectwo Bobowa (37,93%) oraz sołectwo Siedliska (28,74%).

Rysunek 8. Sołectwa, które zdaniem respondentów powinny zostać poddane rewitalizacji



Odpowiadając dlaczego Pana(i) zdaniem ten obszar jest zdegradowany, najczęściej wskazywali brak miejsc pracy (27,59%), brak możliwości zagospodarowania czasu wolnego (22,99%) oraz patologie społeczne (10,34 i brak miejsc parkingowych (9,85%).

Rysunek 9. Powody , które zdaniem respondentów decydują o degradacji obszarów wskazanych do rewitalizacji.



Najważniejsze PROBLEMY SPOŁECZNE, jakie w opinii respondentów występują na wskazanym przez nich obszarze.

Odpowiadając szczegółowo w zakresie jakie patologie społeczne zauważają na terenach wskazanych do rewitalizacji , przede wszystkim niedobór zajęć kulturalno-edukacyjnych ukierunkowanych na osoby starsze (19,35%) oraz zaburzenia stosunków międzyludzkich (18,06%) i bezrobocie (16,77%).

Rysunek 10. Najważniejsze problemy społeczne, jakie w opinii respondentów występują na wskazanym przez nich obszarze

• zaburzenia stosunków międzyludzkich	18,06%
• sieroctwo społeczne, izolacja społeczna	12,26%
• bezrobocie	16,77%
• słaba samoorganizacja społeczna i współpraca pomiędzy mieszkańcami, a władzami publicznymi	6,45%
• niedobór zajęć kulturalno-edukacyjnych ukierunkowanych na osoby starsze	19,35%
• niedobór organizacji pomagających w znalezieniu pracy	4,52%
• niedostateczna opieka nad dziećmi i młodzieżą	7,10%
• niski poziom wykształcenia oraz uczestnictwa w życiu publicznym i kulturalnym	5,16%
• osłabienie funkcji wychowawczej rodziny	10,32%

Najważniejsze PROBLEMY SFERA: GOSPODARKA , jakie w opinii respondentów występują na wskazanym przez nich obszarze.

Respondenci wskazywali główne problemy gospodarcze na wskazanym obszarze, do rozwiązania w procesie rewitalizacji jako:

Rysunek 11. Najważniejsze problemy gospodarcze, jakie w opinii respondentów występują na wskazanym przez nich obszarze

• wysoki poziom bezrobocia (brak miejsc pracy, trudności w uzyskaniu okresowych umów o pracę dla bezrobotnych, tworzenia miejsc pracy w niepełnym wymiarze godzin itp.)	25,88 %
• słabo rozwinięty sektor usług	20,00 %
• niewykorzystanie potencjału turystycznego gminy	14,12 %
• brak wsparcia dla kobiet pozwalającego im łączyć życie prywatne i zawodowe	10,59 %
• brak lub zbyt mała ilość połączeń komunikacyjnych z innymi ośrodkami	7,06%
• brak lub zła jakość terenów inwestycyjnych (brak uzbrojenia, słaba dostępność komunikacyjna, zagrożenie osuwiskowe i powodziowe)	12,94 %
• słaba kondycja finansowa i niska aktywność małych i średnich przedsiębiorstw	9,41%

Najważniejsze PROBLEMY SFERA PRZESTRZENNO- FUNKCJONALNA, jakie w opinii respondentów występują na wskazanym przez nich obszarze.

Analizując problemy w sferze przestrzenno-funkcjonalnej na wskazanym obszarze, ankietowani wskazywali jako w pierwszej kolejności do rozwiązania w procesie rewitalizacji słaba samoorganizację społeczną i współpracę pomiędzy mieszkańcami (22,35%) oraz niską estetykę przestrzeni publicznych – dróg, placów, skwerów, parków, małej architektury (14,21%) oraz brak miejsc integrujących starszych mieszkańców (12,12%).

Rysunek 12. Najważniejsze problemy przestrzenno-funkcjonalne , jakie w opinii respondentów występują na wskazanym przez nich obszarze

• brak miejsc integrujących starszych mieszkańców Gminy	12,12%
• niska estetyka przestrzeni publicznych – dróg, placów, skwerów, parków, małej architektury	8,52%
• brak lub niska jakość przedszkoli, bądź też niewystarczająca ilość miejsc w tych placówkach	11%
• słaba samoorganizacja społeczna i współpraca pomiędzy mieszkańcami, a władzami publicznymi	22,35%

- brak stowarzyszeń i organizacji pozarządowych 2,80%
- niska estetyka przestrzeni publicznych – dróg, placów, skwerów, parków, małej architektury 14,21%

Najważniejsze PROBLEMY SFERA ŚRODOWISKO, jakie w opinii respondentów występują na wskazanym przez nich obszarze.

W obszarze problemów środowiskowych ankietowani najczęściej wskazywali na problem zanieczyszczenia atmosferyczne, gleby, wód, powierzchni ziemi, szaty roślinnej poprzez brak kompleksowych rozwiązań infrastruktury technicznej – wodno-kanalizacyjnej (42%) oraz niewystarczającego wykorzystania walorów i zasobów naturalnych, takiej odpowiedzi udzieliło 41,5% badanych.

Rysunek 13. Najważniejsze problemy środowiskowe, jakie w opinii respondentów występują na wskazanym przez nich obszarze

- zanieczyszczenia atmosferyczne, gleby, wód, powierzchni ziemi, szaty roślinnej poprzez brak kompleksowych rozwiązań infrastruktury technicznej – wodno-kanalizacyjnej 42,00%
- niewystarczające wykorzystania walorów i zasobów naturalnych 41,05%
- niszczenie rolniczej strefy produkcyjnej poprzez zabudowę terenów rolnych o wysokich klasach bonitacyjnych gleb 2,36%
- niszczenie warunków zamieszkania poprzez hałas i zanieczyszczenia atmosferyczne tworzone przez uciążliwą działalność gospodarzą 14,59%

Najważniejsze PROBLEMY SFERA TECHNICZNA, jakie w opinii respondentów występują na wskazanym przez nich obszarze.

W obszarze problemów technicznych badani najczęściej wskazywali na brak rozwiązań technicznych w zakresie energooszczędności w obiektach budowlanych takiej odpowiedzi udzieliło 47,65% respondentów oraz zły/niewystarczający stan budynków mieszkalnych (35,3%).

Rysunek 14. Najważniejsze problemy techniczne, jakie w opinii respondentów występują na wskazanym przez nich obszarze

- degradacja stanu technicznego zabudowy 6,67%
- zły stan techniczny dróg 1,67%
- brak rozwiązań technicznych w zakresie energooszczędności w obiektach budowlanych 47,65%

- brak rozwiązań technicznych w zakresie ochrony środowiska w obiektach budowlanych 3,33%
- bariery architektoniczne w przestrzeni publicznej (w budynkach użyteczności publicznej, w obrębie dróg i chodników) 5,68%
- **Zły/niewystarczający stan techniczny budynków mieszkalnych 35,00%**

Respondenci zostali poproszeni o wskazanie, jakie najważniejsze cele (efekty) powinny zostać osiągnięte w wyniku procesu rewitalizacji (ożywienia społeczno-gospodarczego). Najczęściej wskazywali stworzenie warunków dla integracji mieszkańców (zajęcia edukacyjno-kulturalne , zajęcia ruchowe) 27,38% , oprawa ładu przestrzennego i estetyki zabudowy w centrach wsi oraz wzdłuż dróg 23,84%,

Rysunek 15. Najważniejsze oczekiwane efekty rewitalizacji .

• Eliminacja patologii społecznych	3,57%
• Zatrzymanie trendów migracyjnych młodzieży poprzez tworzenie preferencyjnych warunków pracy i zamieszkania	1,19%
• Podniesienie standardu życia mieszkańców – warunków pracy, zamieszkania i rekreacji	5,95%
• Zwiększenie liczby miejsc pracy poprzez utworzenie stref aktywności gospodarczej z pełnym wyposażeniem w infrastrukturę techniczną i drogową – w celu rozwoju małej i średniej przedsiębiorczości	8,00%
• Wsparcie dla kobiet pozwalające na podejmowanie pracy – budowa przedszkoli	0,00%
• Powstanie miejsc integracji międzypokoleniowej	2,38%
• Stworzenie warunków dla integracji mieszkańców (zajęcia edukacyjno-kulturalne , zajęcia ruchowe)	27,38%
• Intensyfikacja ochrony środowiska naturalnego i kulturowego, przyrody i krajobrazu	4,08%
• Poprawa i rozwój infrastruktury technicznej – wodno-kanalizacyjnej i drogowej	12,90%
• Poprawa i rozwój infrastruktury społecznej – ilości i standardu usług kultury, ochrony zdrowia i opieki społecznej, handlu, rzemiosła i gastronomii	10,71%
• Poprawa ładu przestrzennego i estetyki zabudowy w centrach wsi oraz wzdłuż dróg	23,84%

Odpowiadając na pytanie *który z wymienionych powyżej problemów (I - V) ze wskazaniem na położenie w określonej miejscowości (lub jej części) Pana(i) zdaniem powinien być poddany procesowi rewitalizacji - w pierwszej kolejności respondenci wskazywali na funkcjonalno-przestrzenne (63,64%) a następnie gospodarcze 15,11%*

• SPOŁECZNE	9,09%
• GOSPODARCZE	15,11%
• FUNKCJONALNO-PRZESTRZENNE	63,64%
• ŚRODOWISKOWE	3,03%
• ZWIĄZANE Z POZIOMEM ŻYCIA ORAZ WARUNKAMI ZAMIESZKANIA	9,09%

2.4. Uwagi zgłaszane na etapie konsultacji społecznych w formie pisemnej

Zainteresowane osoby i podmioty miały możliwość zgłaszania uwag na zamieszczonym w Internecie i dostępnym w siedzibie Urzędu Gminy formularzu konsultacyjnym. W czasie trwania konsultacji tj. pomiędzy 14 listopada 2016, a 14 grudnia 2016 roku. Podczas trwających konsultacji zgłaszano uwagi ustne, dotyczących projektu Uchwały w sprawie wyznaczenia obszaru zdegradowanego i obszaru rewitalizacji na terenie gminy Bobowa .

Zestawienie uwag:

LP	Data wpływu/ rodzaj zgłoszenia	Treść proponowanej zmiany	Uzasadnienie uwagi
4	12.12.2016 r./ ustna	<p>Zmiana załącznika n1 do w treści uchwały w § 1. pkt. 1. W następujący sposób:</p> <p>Podczas konsultacji wskazano obszary do rewitalizacji w miejscowości Bobowa oraz Siedliska, w których wykazano największą koncentrację zjawisk społecznych. Obszary do rewitalizacji to 3 zamieszkałe podobszary obszaru zdegradowanego o powierzchni łącznie 3,88 ha (tj.0,08% powierzchni całej Gminy), będące równocześnie zamieszkałymi jednostkami urbanistycznymi przez 138 osoby):</p> <p>Podobszar I – ok. 0.8365 ha</p> <ul style="list-style-type: none"> – Obejmuje budynki mieszkalne wielolokalowe przy ul. Św. Wawrzyńca w Bobowej, 	<p>Postanowiono uwzględnić uwagę zgodnie z ustawą o rewitalizacji oraz przeprowadzony diagnozę obszarów zdegradowanych na terenie gminy Bobowa w wyniku której obszary zdegradowane obejmują wszystkie sołectwa a wyznaczono obszary do rewitalizacji tylko w miejscowościach: Bobowa i Siedliska.</p>

		<p>Podobszar II – ok. 1.2650 ha</p> <ul style="list-style-type: none"> – Obejmuje teren pokolejowy wraz z przyległymi budynkami mieszkalnymi na ul. Grunwaldzkiej w Bobowej <p>Podobszar III – ok. 1.78 ha</p> <ul style="list-style-type: none"> – Obejmuje budynki mieszkalne wielolokalowe w m. Siedliskach <p>Oraz załączenie załącznika graficznego do uchwały obrazującego wyznaczony obszar zdegradowany.</p>	
--	--	--	--

2.4. Podsumowanie

W wyniku przeprowadzonych konsultacji społecznych spotkań warsztatowych wyznaczono obszary zdegradowane w Gminie Bobowa , które obejmują całą gminę (**mapa 1**).

Oraz 3 podobszary do rewitalizacji :

Podobszar I – ok. 0.8365 ha (mapa 2)

- Obejmuje budynki mieszkalne wielolokalowe przy ul. Św. Wawrzyńca w Bobowej,

Podobszar II – ok. 1.2650 ha (mapa 3)

- Obejmuje teren pokolejowy wraz z przyległymi budynkami mieszkalnymi na ul. Grunwaldzkiej w Bobowej

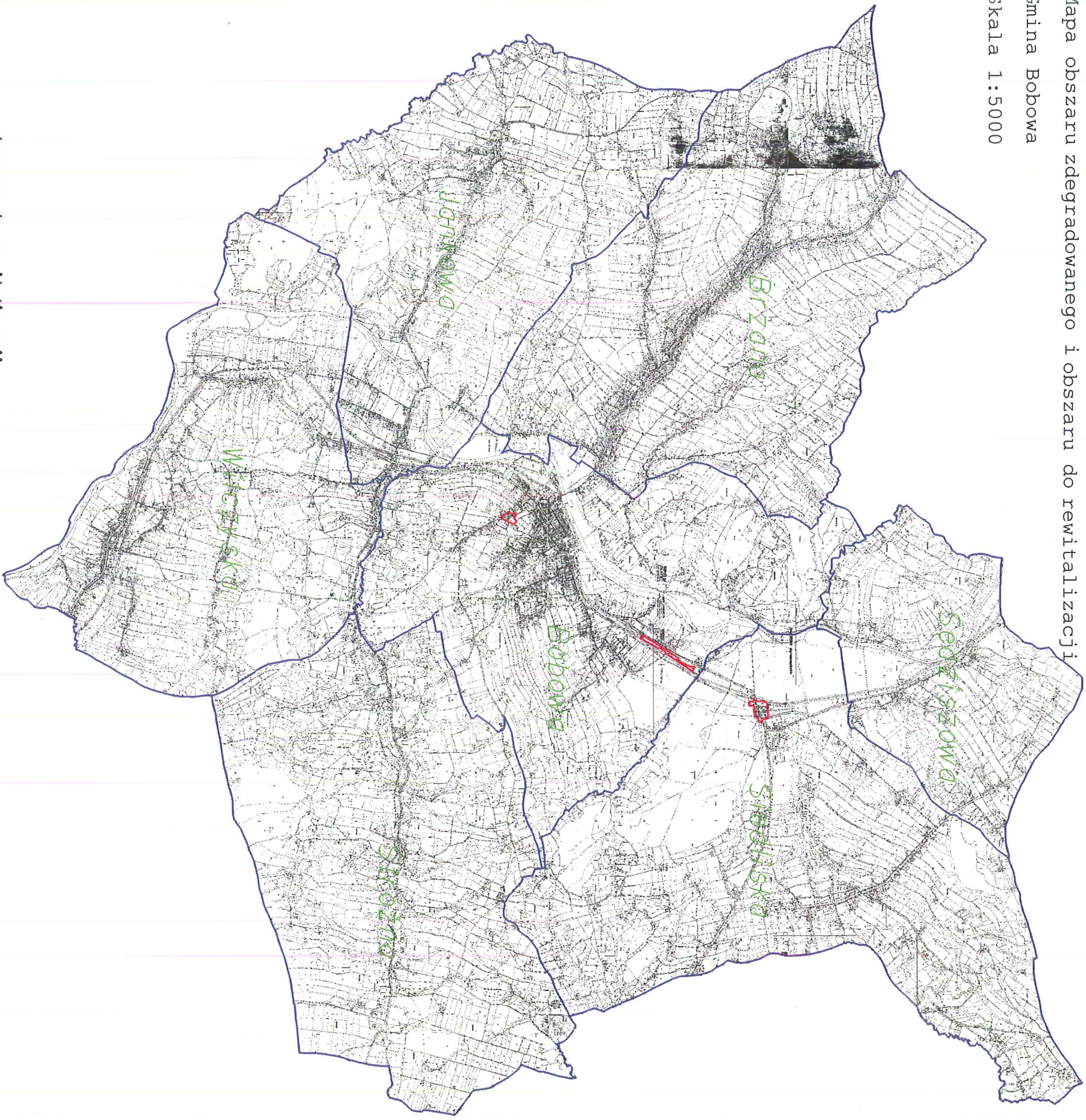
Podobszar III – ok. 1.78 ha (mapa 4)

- Obejmuje budynki mieszkalne wielolokalowe w m. Siedliskach

Mapa obszaru zdegradowanego i obszaru do rewitalizacji

Gmina Bobowa

Skala 1:5000



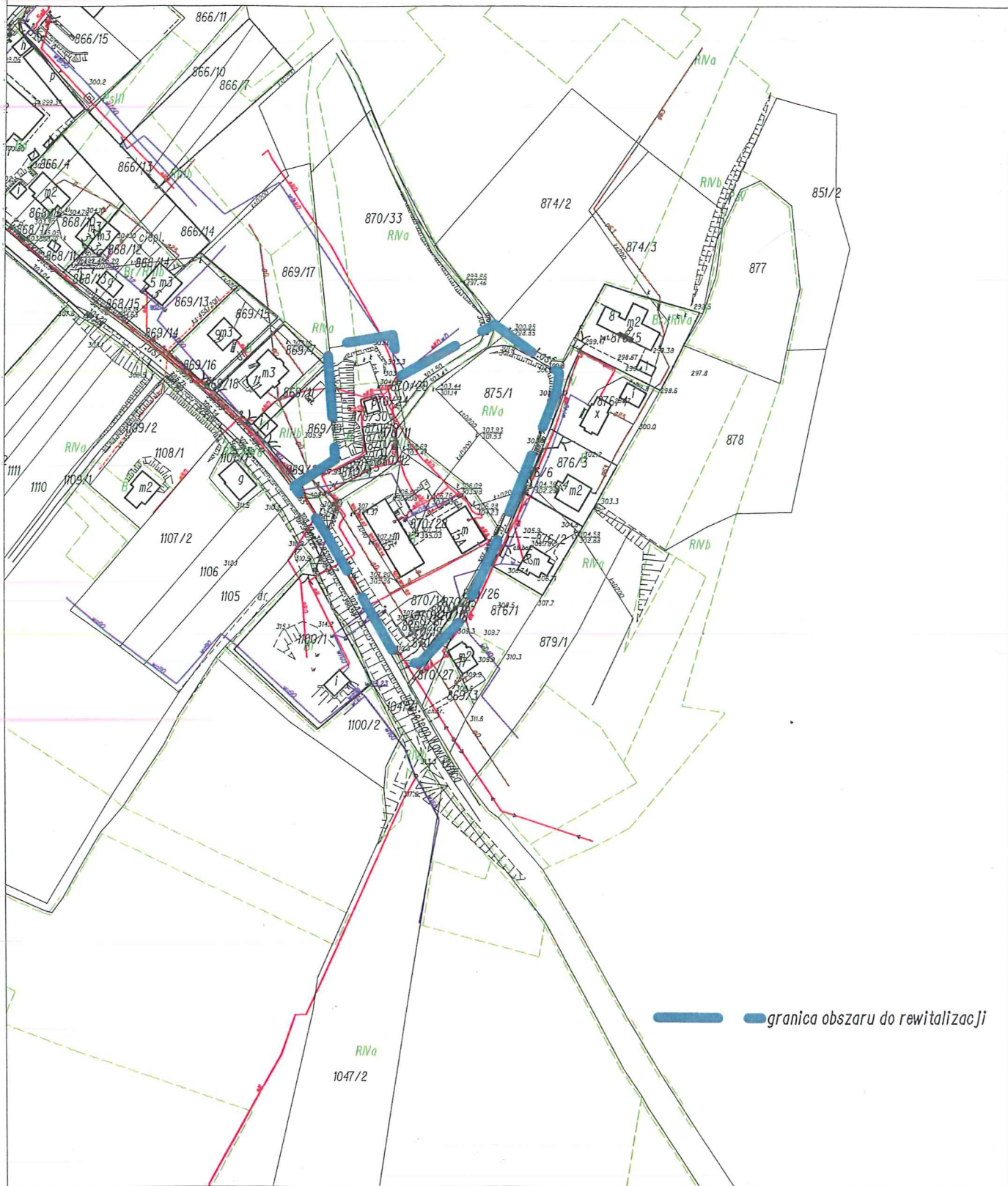
— obszary do rewitalizacji

— obszar zdegradowany

Województwo: małopolskie
Powiat: gorlicki
Jednostka ewidencyjna: 120503_4 Bobowa
Obręb: 0001, Miasto Bobowa

Podobszar I

MAPA ZASADNICZA
SKALA 1:2000



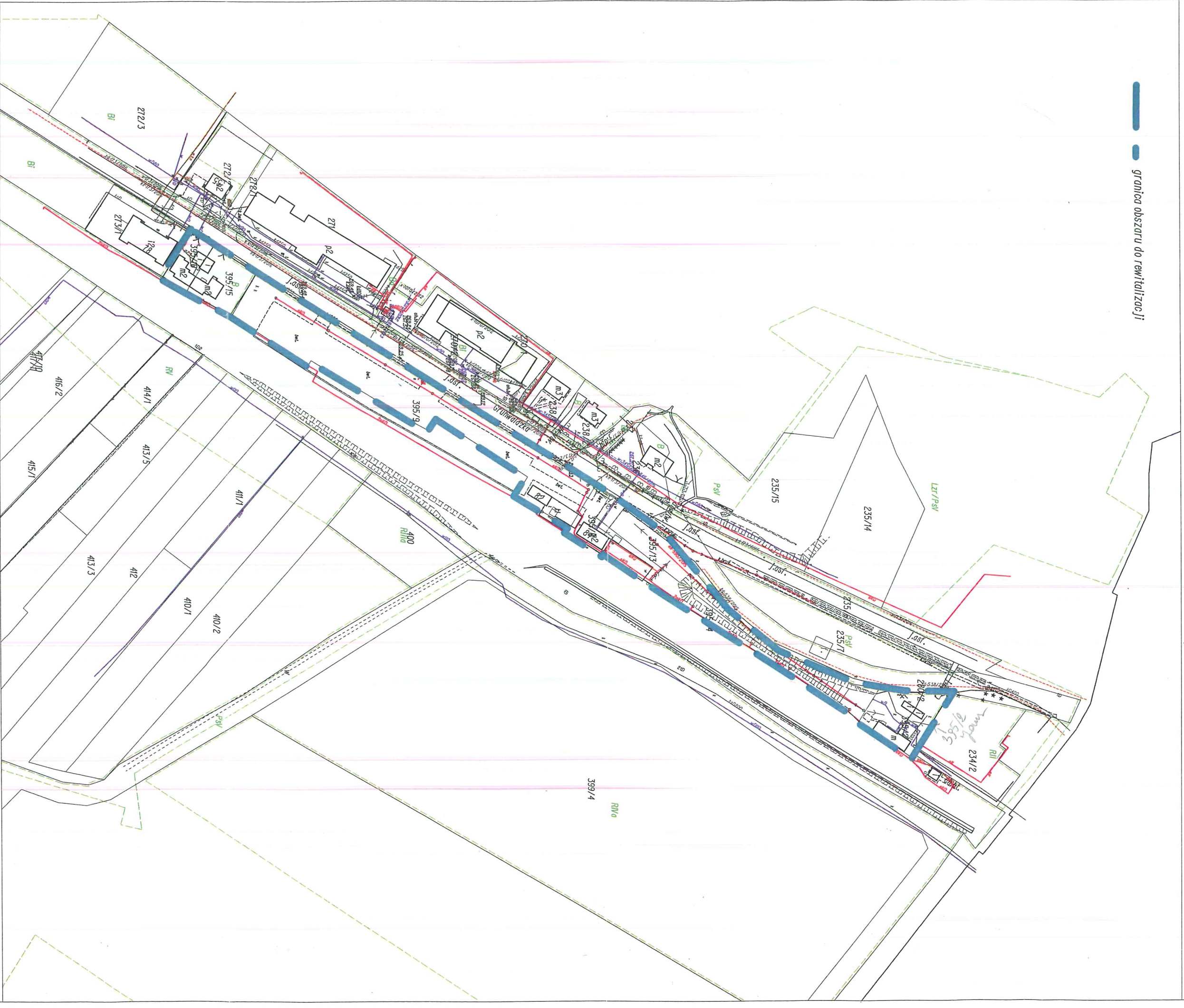
— granica obszaru do rewitalizacji

Województwo: małopolskie
Powiat: gorlicki
Jednostka ewidencyjna: 120503_4 Bobowa
Obręb: 0001, Miasto Bobowa

Podobszar II

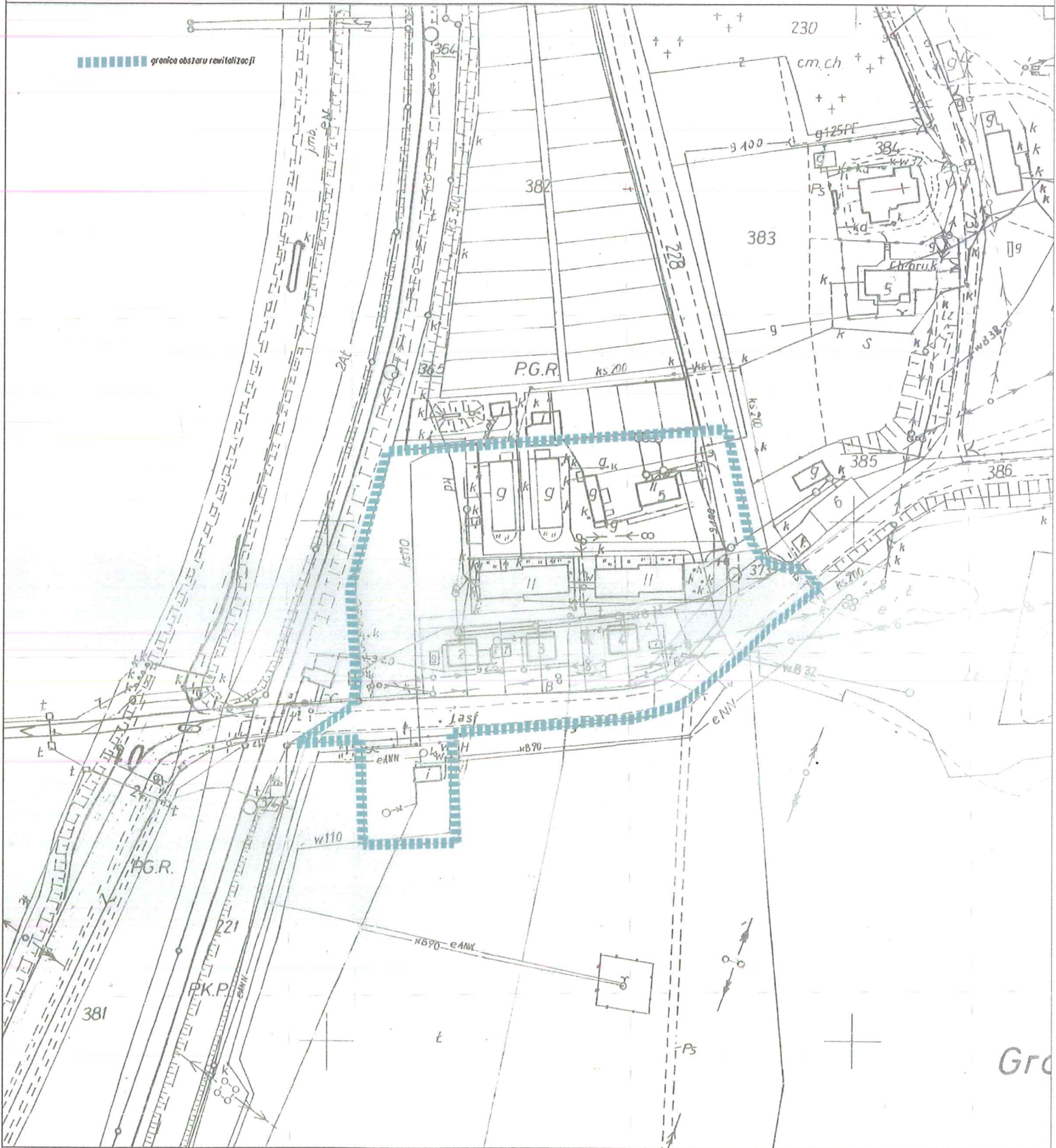
SKALA 1:2000
MAPA ZASADNICZA

— granica obszaru do rewitalizacji



Podobszar III

MAPA ZASADNICZA
SKALA 1:2000



Gr